

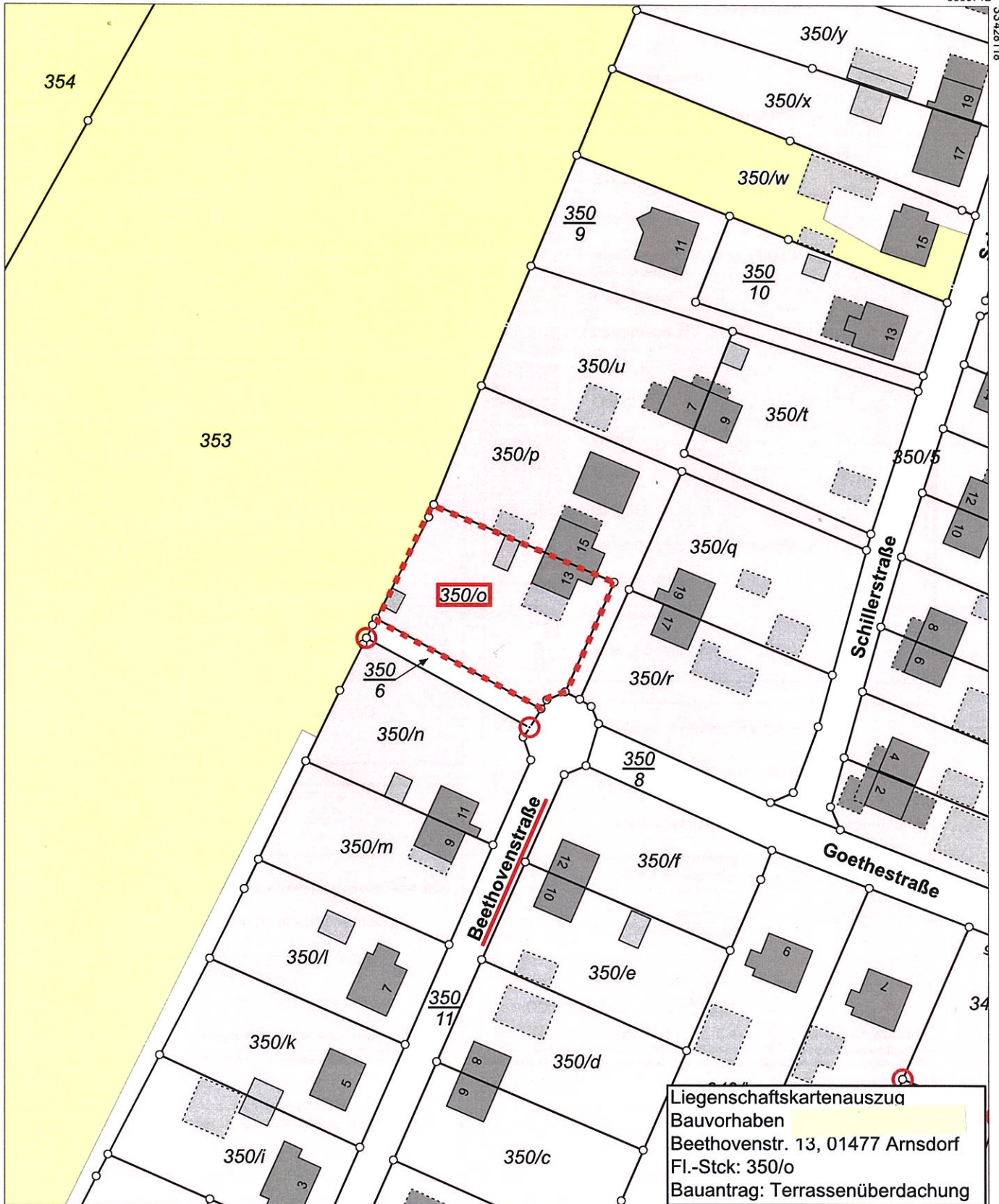


Flurstück: 350/o
Gemarkung: Arnsdorf (3002)

Gemeinde: Arnsdorf
Kreis: Landkreis Bautzen

Erstellt am 17.04.2024

5660712



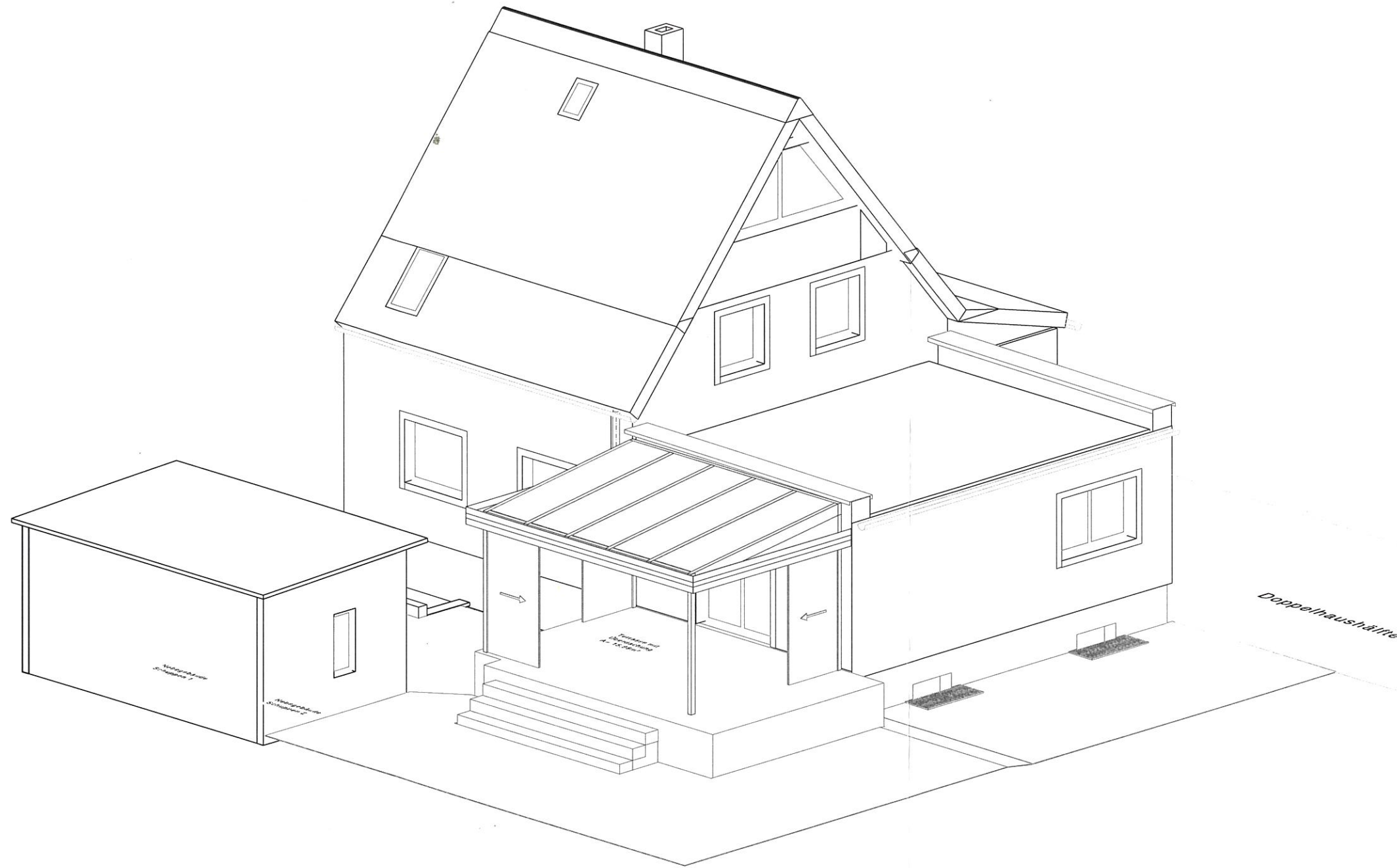
Liegenschaftskartenauszug
 Bauvorhaben
 Beethovenstr. 13, 01477 Arnsdorf
 Fl.-Stck: 350/o
 Bauantrag: Terrassenüberdachung


33427938

5660492

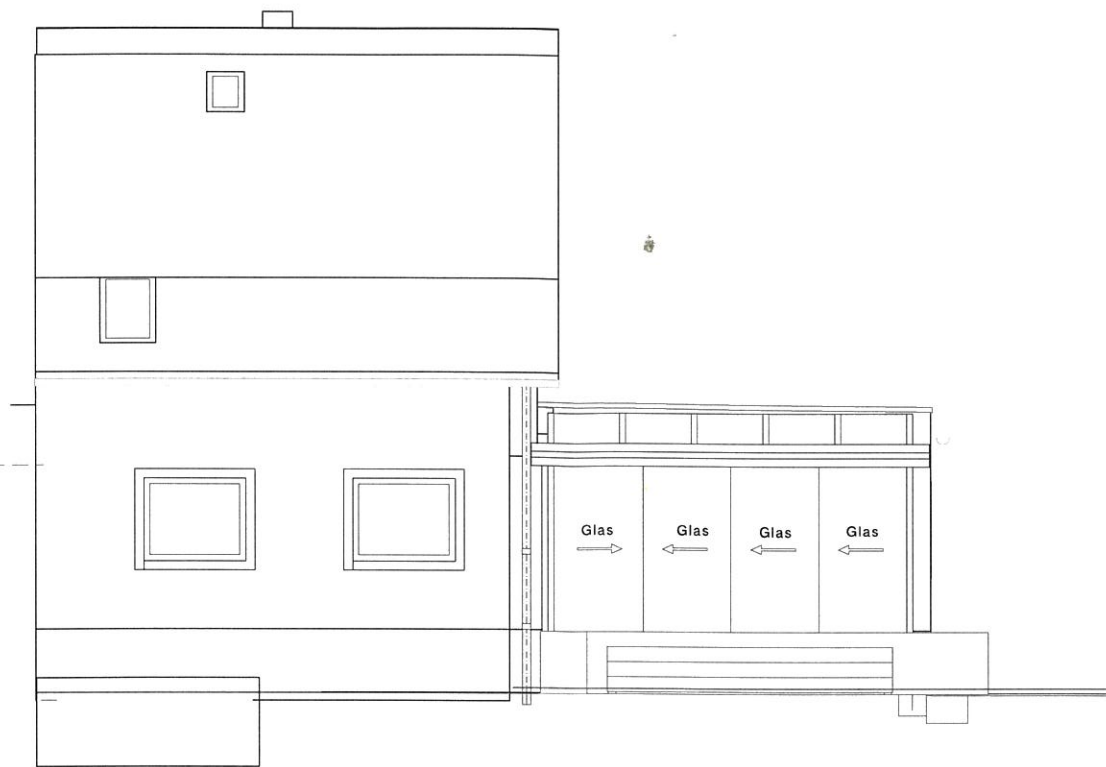
Maßstab 1:1000 Meter

Benutzung nach Maßgabe § 4 der Durchführungsverordnung zum Sächsischen Vermessungs- und Katastergesetz
 Der Auszug aus dem Liegenschaftskataster ist zur Entnahme von Maßen, insbesondere von Grenzmaßen oder Grenzabständen nicht geeignet.
 Gefertigt durch: Landkreis Bautzen, Macherstraße 55, 01917 Kamenz

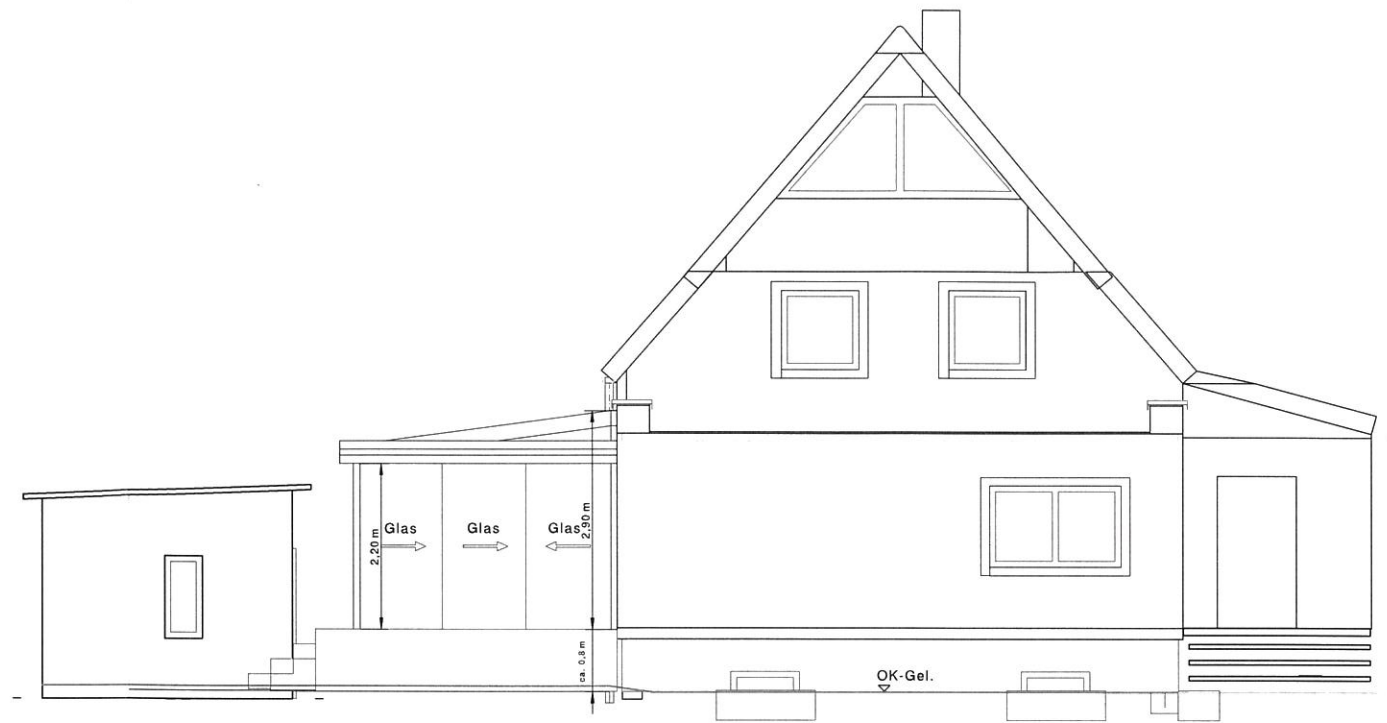


INDEX	ÄNDERUNG	DATUM	NAME	INDEX	ÄNDERUNG	DATUM	NAME	
BV: S Beethovenstraße 13, 01477 Arnsdorf Anbau einer Terrassenüberdachung mit temporären Windschutz						Genehmigungsplanung Bauantrag		
Unterschrift Antragssteller: 			Planinhalt: Isometrische Ansicht von Süd-West					
Planersteller: 		Plandatum: 15.04.2024		Änderungsdatum: -		Index: -	Maßstab: 1:100	Format: A3


Ansicht WEST (geschlossen)



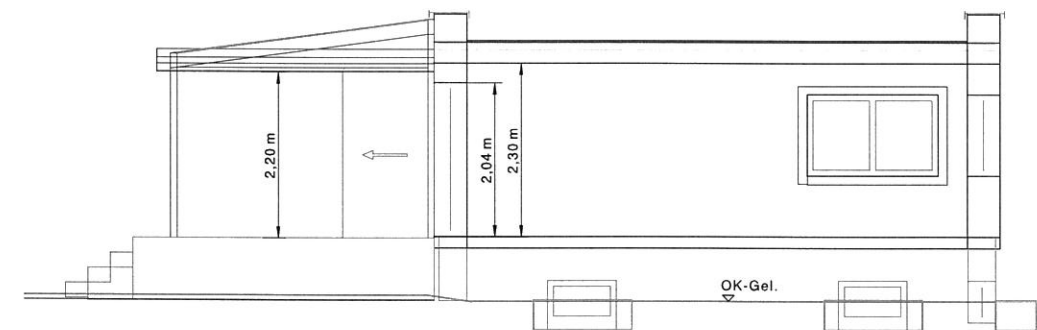
Ansicht SÜD




Ansicht WEST (offen)



Schnitt A - A



INDEX	ÄNDERUNG	DATUM	NAME	INDEX	ÄNDERUNG	DATUM	NAME
BV: § [redacted] er, Beethovenstraße 13, 01477 Arnsdorf Anbau einer Terrassenüberdachung mit temporären Windschutz						Genehmigungsplanung Bauantrag	
Unterschrift Antragsteller: 			Planinhalt: Ansicht Süd + Ansicht West + Schnitt A-A				
Planersteller: [redacted]	Plandatum: 15.04.2024	Änderungsdatum: -	Index: -	Maßstab: 1:100	Format: A3		